









Schéma d'aménagement de la MRC de L'Érable

Carte 5.3.5

PÉRIMÈTRE D'URBANISATION DE L'AGGLOMÉRATION DE PLESSISVILLE

-  limite du périmètre d'urbanisation
-  limite d'unité d'évaluation
-  ligne de lot
-  limite municipale de la Ville de Plessisville
-  agrandissement du périmètre d'urbanisation
-  ajustement du périmètre d'urbanisation
-  zone verte
-  zone blanche

0 200 400 600 800 1000 mètres

Projection : MTM Nad83, fuseau 7

Échelle : 1 : 15 000

Sources : base de données topographiques du Québec (BDTQ), base de données topographiques et administratives du Québec (BDTA), compilation cadastrale du Québec (CCQ). © Gouvernement du Québec.
Réalisée par le service de géomatique de la MRC de L'Érable, 18 août 2010

